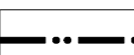



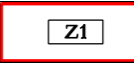
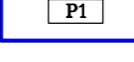
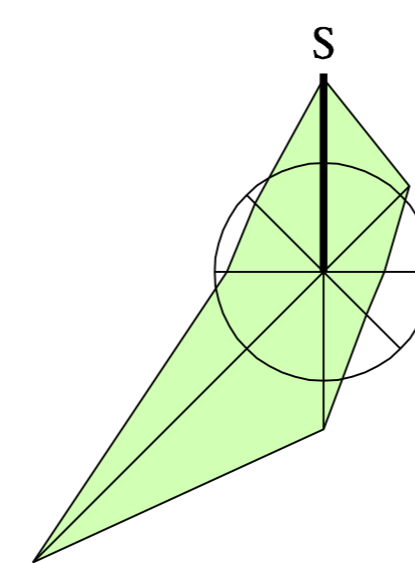



ÚZEMNÍ PLÁN DOBRATICE NÁVRH ŘEŠENÍ

1. ZÁKLADNÍ ČLENĚNÍ ÚZEMÍ

1 : 5 000

	HRANICE OBCE
	HRANICE KATASTRÁLNÍHO ÚZEMÍ
	HRANICE ZASTAVĚNÉHO ÚZEMÍ K 1.12. 2008
	ZASTAVĚNÉ ÚZEMÍ K 1. 12. 2008
	HRANICE ZASTAVITELNÝCH PLOCH S OZNAČENÍM DLE TEXTOVÉ ČÁSTI
	HRANICE PŘESTAVBOVÝCH PLOCH S OZNAČENÍM DLE TEXTOVÉ ČÁSTI



	PROJEKTOVÁ ČINNOST, URBANISMUS, ÚZEMNÍ PLÁNOVÁNÍ, EKOLOGIE, GIS
URBANISTICKÉ STŘEDISKO OSTRAVA, s.r.o.	
<small>OSTRAVA s.r.o. Spartakovců 3, Ostrava-Poruba, 70800</small>	<small>tel: 596 939 530, 596 939 531</small>
ZODP.PROJEKTANT : ING. ARCH. HELENA SALVETOVÁ	ZAK. ČÍSLO : U - 456
ZPRACOVATEL : ING. ARCH. HELENA SALVETOVÁ	
OBJEDNÁTEL : OBEC DOBRATICE	DATUM : PROSINEC 2008