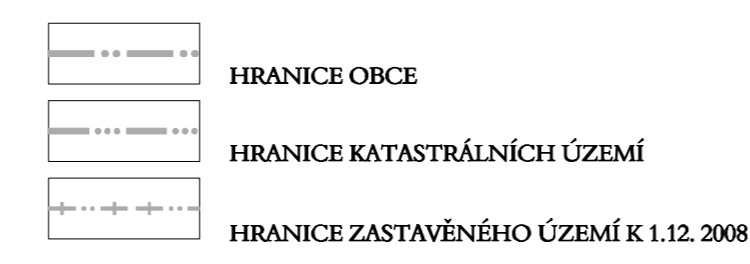


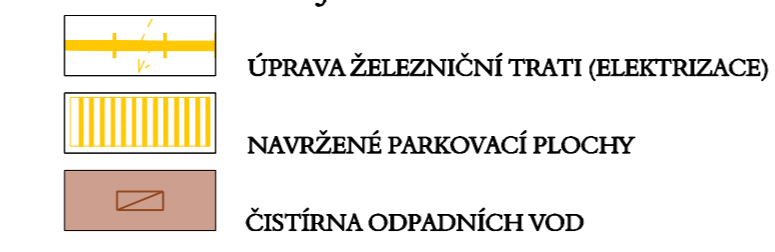
ÚZEMNÍ PLÁN DOBRATICE NÁVRH ŘEŠENÍ

6. VÝKRES VEŘEJNĚ PROSPĚŠNÝCH STAVEB, OPATŘENÍ A ASANACÍ 1 : 5 000

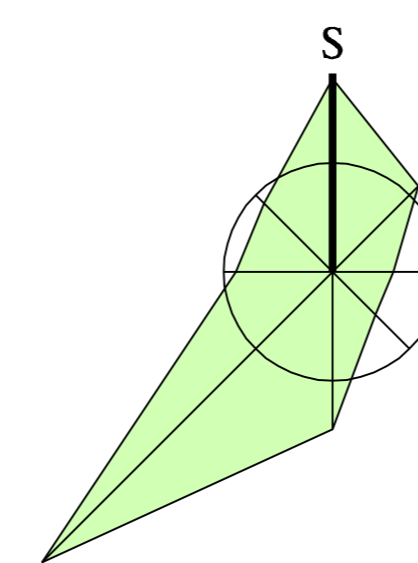

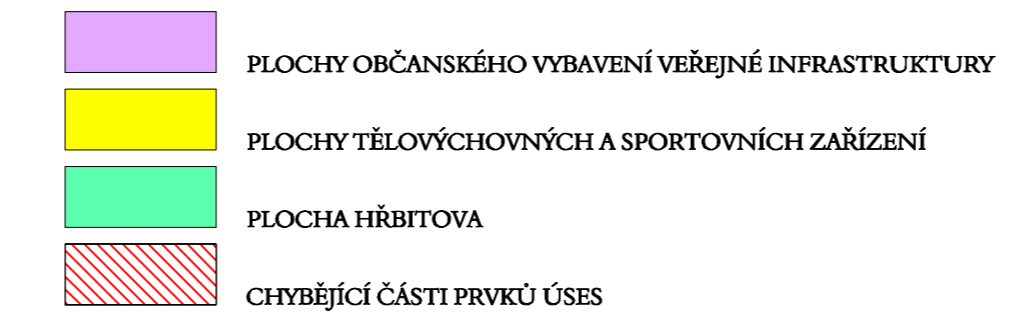


PLOCHY A KORIDORY VEŘEJNĚ PROSPĚŠNÝCH STAVEB A OPATŘENÍ
S MOŽNOSTÍ VYVLASTNĚNÍ I UPLATNĚNÍ PŘEDKUPNÍHO PRÁVA

VYBRANÁ VEŘEJNÁ INFRASTRUKTURA



VEŘEJNĚ PROSPĚŠNÉ STAVEBY A VEŘEJNĚ PROSPĚŠNÁ OPATŘENÍ,
POUZE S MOŽNOSTÍ UPLATNĚNÍ PŘEDKUPNÍHO PRÁVA



	PROJEKTOVÁ ČINNOST, URBANISMUS, ÚZEMNÍ PLÁNOVÁNÍ, EKOLOGIE, GIS
URBANISTICKÉ STŘEDISKO OSTRAVA, s.r.o.	
<small>OSTRAVA s.r.o. Spartakova 3, Ostrava-Poruba, 70800</small>	<small>tel: 596 939 530, 596 939 531</small>
ZODP.PROJEKTANT : ING. ARCH. HELENA SALVETOVÁ	ZAK. ČÍSLO : U - 456
ZPRACOVATEL : ING. ARCH. HELENA SALVETOVÁ	
OBJEDNATEL : OBEC DOBRATICE	DATUM : PROSINEC 2008