

ÚZEMNÍ PLÁN


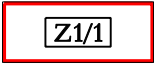







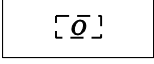



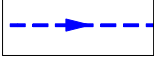






DOBRATICE

ZMĚNA Č. 1

7. KOORDINAČNÍ VÝKRES

1 : 5 000

LEGENDA NAVRŽENÝCH ZMĚN

STAV	NÁVRH	
		HRANICE ZASTAVITELNÝCH PLOCH S OZNAČENÍM DLE TEXTOVÉ ČÁSTI
		PLOCHY SMÍŠENÉ OBYTNÉ
		PLOCHY DOPRAVNÍCH KORIDORŮ
		REGIONÁLNÍ BIODOR
		ODPOČÍVKA PRO SILNIČNÍ DOPRAVU
		PROTIHLUKOVÁ OPATŘENÍ
		ŘAD PITNÉ VODY
		VEDENÍ VN 22 kV - NADZEMNÍ
		DISTRIBUČNÍ TRAFOSTANICE 22/0,4 kV
		RUŠENÉ JEVY