
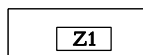

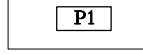



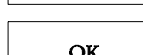



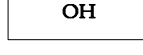







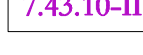









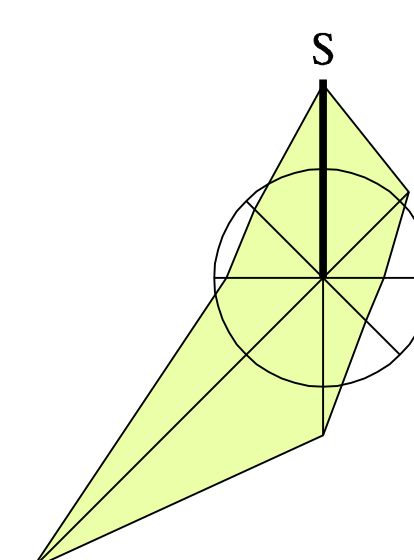



ÚZEMNÍ PLÁN DOBRATICE NÁVRH ŘEŠENÍ

8. VÝKRES PŘEDPOKLÁDANÝCH ZÁBORŮ PŮDNÍHO FONDU 1 : 5 000

	HRANICE OBCE		OZNAČENÍ ZASTAVITELNÝCH PLOCH
	HRANICE KATASTRÁLNÍCH ÚZEMÍ		OZNAČENÍ PLOCH PŘESTAVBY
	HRANICE INTRAVILÁNU K 1.9.1966		SO PLOCHY SMÍŠENÉ OBYTNÉ
	HRANICE ZASTAVĚNÉHO ÚZEMÍ K 1.12.2008		OV PLOCHY OBYČNÉHO VYBAVENÍ VŘEJNÉ INFRASTRUKTURY
	50m VZDÁLENOST OD OKRAJE LESA		OK PLOCHY OBYČNÉHO VYBAVENÍ KOMERČNÍHO TYPU
	HRANICE BONITNÍCH PŮDNĚ EKOLOGICKÝCH JEDNOTEK BPEJ		OS PLOCHY TĚLOVÝCHOVNÝCH A SPORTOVNÍCH ZAŘÍZENÍ
	PLOCHY ZÁBORU		OH PLOCHA HŘBITOVA
	ORNÁ PŮDA		DS PLOCHY DOPRAVY SILNIČNÉ
	ZAHŘADY		PV PLOCHY VŘEJNÝCH PROSTRANSTVÍ
	TRVALÉ TRAVNÍ POROSTY		TI PLOCHY TECHNICKÉ INFRASTRUKTURY
	NEZEMĚDĚLSKÉ POZEMKY		VS PLOCHY VÝROBY A SKLADOVÁNÍ
	LESNÍ POZEMKY		7.43.10-II KÓD BPEJ - TŘÍDA OCHRANNÝCH ZEMĚDĚLSKÝCH POZEMKŮ
	ODVODNĚNÉ POZEMKY		
	LOKÁLNÍ BIOCENTRUM - STAV		
	LOKÁLNÍ BIOKORIDOR - STAV		
	LOKÁLNÍ BIOCENTRUM - NÁVRH		
	LOKÁLNÍ BIOKORIDOR - NÁVRH		



		PROJEKTOVÁ ČINNOST, URBANISMUS, ÚZEMNÍ PLÁNOVÁNÍ, EKOLOGIE, GIS URBANISTICKÉ STŘEDISKO OSTRAVA, s.r.o. <small>OSTRAVA s.r.o. Spartakovců 3, Ostrava-Poruba, 70800 tel: 596 939 530, 596 939 531</small>	
ZODP.PROJEKTANT :	ING. ARCH. HELENA SALVETOVÁ	ZAK. ČÍSLO :	U - 456
ZPRACOVATEL :	LIBUŠE FRANČČKOVÁ		
OBJEDNÁTEL :	OBEC DOBRATICE	DATUM :	PROSINEC 2008