
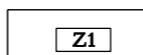









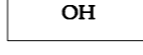



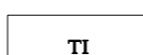



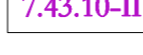









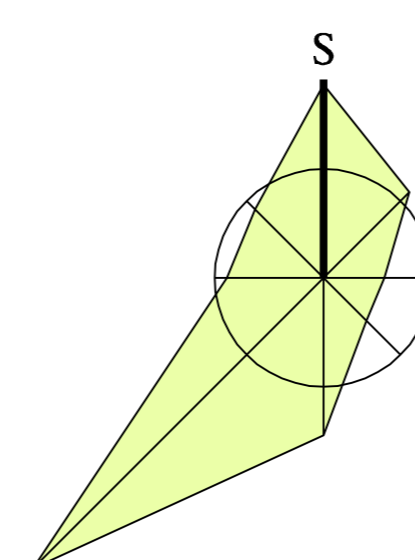



# ÚZEMNÍ PLÁN DOBRATICE

## 8. VÝKRES PŘEDPOKLÁDANÝCH ZÁBORŮ PŮDNÍHO FONDU 1 : 5 000

	HRANICE OBCE		OZNAČENÍ ZASTAVITELNÝCH PLOCH
	HRANICE KATASTRÁLNÍCH ÚZEMÍ		OZNAČENÍ PLOCH PŘESTAVBY
	HRANICE INTRAVILÁNU K.1.9.1966		SO PLOCHY SMÍŠENÉ OBYTNÉ
	HRANICE ZASTAVĚNÉHO ÚZEMÍ K.1.12.2008		OV PLOCHY OBYČNSKÉHO VYBAVENÍ VŘEJNÉ INFRASTRUKTURY
	50m VZDÁLENOST OD OKRAJE LESA		OK PLOCHY OBYČNSKÉHO VYBAVENÍ KOMERČNÍHO TYPU
	HRANICE BONITNÍCH PŮDNĚ EKOLOGICKÝCH JEDNOTEK BPEJ		OS PLOCHY TĚLOVÝCHOVNÝCH A SPORTOVNÍCH ZAŘÍZENÍ
	PLOCHY ZÁBORU		OH PLOCHA HŘBITOVA
	ORNÁ PŮDA		DS PLOCHY DOPRAVY SILNIČNÍ
	ZAHŘADY		PV PLOCHY VŘEJNÝCH PROSTRANSTVÍ
	TRVALÉ TRAVNÍ POROSTY		TI PLOCHY TECHNICKÉ INFRASTRUKTURY
	NEZEMĚDĚLSKÉ POZEMKY		VS PLOCHY VÝROBY A SKLADOVÁNÍ
	LESNÍ POZEMKY		7.43.10-II KÓD BPEJ - TŘÍDA OCHRANNÝ ZEMĚDĚLSKÝCH POZEMKŮ
	ODVODNĚNÉ POZEMKY		
	LOKÁLNÍ BIOCENTRUM - STAV		
	LOKÁLNÍ BIOKORIDOR - STAV		
	LOKÁLNÍ BIOCENTRUM - NÁVRH		
	LOKÁLNÍ BIOKORIDOR - NÁVRH		



		PROJEKTOVÁ ČINNOST, URBANISMUS, ÚZEMNÍ PLÁNOVÁNÍ, EKOLOGIE, GIS <b>URBANISTICKÉ STŘEDISKO OSTRAVA, s.r.o.</b> Ostrava s.r.o. Spartakovců 3, Ostrava-Poruba, 70800 tel: 596 939 530, 596 939 531	
ZODP.PROJEKTANT :	ING. ARCH. HELENA SALVETOVÁ	ZAK. ČÍSLO :	U - 456
ZPRACOVATEL :	LIBUŠE FRANČČKOVÁ		
OBJEDNATEL :	OBEC DOBRATICE	DATUM :	PROSINEC 2008